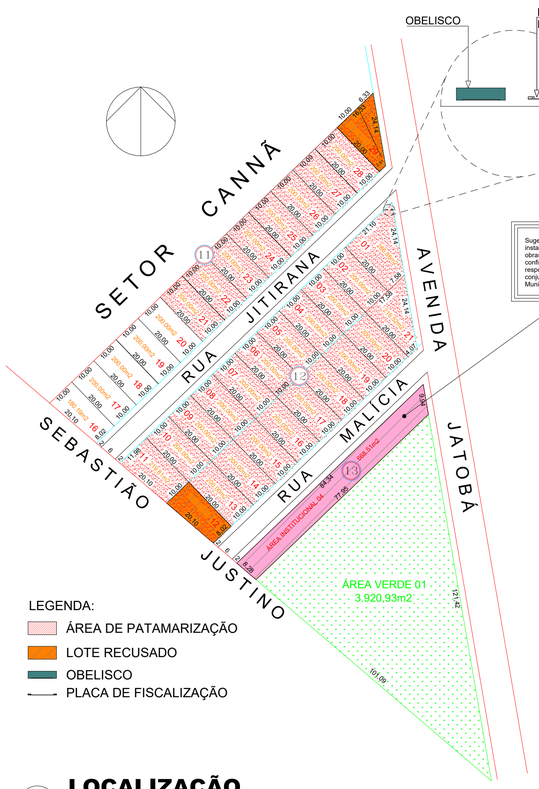

1 LOCALIZAÇÃO

ESCALA - 1 : 1000

ÁREA DE GRAMA RECUO FRONTAL		
QUADRA E LOTE	NOME AMBIENTE	ÁREA
QD. 11, LT. 21	GRAMA RECUO FRONTAL	53,03 m²
QD. 11, LT. 22	GRAMA RECUO FRONTAL	53,03 m²
QD. 11, LT. 23	GRAMA RECUO FRONTAL	53,03 m²
QD. 11, LT. 24	GRAMA RECUO FRONTAL	53,03 m²
QD. 11, LT. 25	GRAMA RECUO FRONTAL	53,03 m²
QD. 11, LT. 26	GRAMA RECUO FRONTAL	53,03 m²
QD. 11, LT. 27	GRAMA RECUO FRONTAL	53,03 m²
QD. 11, LT. 28	GRAMA RECUO FRONTAL	53,01 m²
QD. 11, LT. 29	GRAMA RECUO FRONTAL	0,00 m²
QD. 12, LT. 01	GRAMA RECUO FRONTAL	100,09 m²
QD. 12, LT. 02	GRAMA RECUO FRONTAL	53,03 m²
QD. 12, LT. 03	GRAMA RECUO FRONTAL	53,03 m²
QD. 12, LT. 04	GRAMA RECUO FRONTAL	53,03 m²
QD. 12, LT. 05	GRAMA RECUO FRONTAL	53,03 m²
QD. 12, LT. 06	GRAMA RECUO FRONTAL	53,03 m²
QD. 12, LT. 07	GRAMA RECUO FRONTAL	53,03 m²
QD. 12, LT. 08	GRAMA RECUO FRONTAL	53,04 m²
QD. 12, LT. 09	GRAMA RECUO FRONTAL	53,03 m²
QD. 12, LT. 10	GRAMA RECUO FRONTAL	53,03 m²
QD. 12, LT. 11	GRAMA RECUO FRONTAL	64,60 m²
QD. 12, LT. 12	GRAMA RECUO FRONTAL	0,00 m²
QD. 12, LT. 13	GRAMA RECUO FRONTAL	53,04 m²
QD. 12, LT. 14	GRAMA RECUO FRONTAL	53,04 m²
QD. 12, LT. 15	GRAMA RECUO FRONTAL	53,04 m²
QD. 12, LT. 16	GRAMA RECUO FRONTAL	53,04 m²
QD. 12, LT. 17	GRAMA RECUO FRONTAL	53,04 m²
QD. 12, LT. 18	GRAMA RECUO FRONTAL	53,04 m²
QD. 12, LT. 19	GRAMA RECUO FRONTAL	53,03 m²
QD. 12, LT. 20	GRAMA RECUO FRONTAL	53,03 m²
QD. 12, LT. 21	GRAMA RECUO FRONTAL	55,80 m²
Total geral		1546,31 m²

ÁREA DE RAMPA		
QUARDA E LOTE	DESCRIÇÃO	Área
QD. 11, LT. 21	RAMPA	9,33 m²
QD. 11, LT. 22	RAMPA	9,34 m²
QD. 11, LT. 23	RAMPA	9,34 m²
QD. 11, LT. 24	RAMPA	9,34 m²
QD. 11, LT. 25	RAMPA	9,34 m²
QD. 11, LT. 26	RAMPA	9,33 m²
QD. 11, LT. 27	RAMPA	9,33 m²
QD. 11, LT. 28	RAMPA	12,75 m²
QD. 12, LT. 01	RAMPA	6,02 m²
QD. 12, LT. 02	RAMPA	9,34 m²
QD. 12, LT. 03	RAMPA	9,34 m²
QD. 12, LT. 04	RAMPA	9,34 m²
QD. 12, LT. 05	RAMPA	9,34 m²
QD. 12, LT. 06	RAMPA	9,34 m²
QD. 12, LT. 07	RAMPA	9,34 m²
QD. 12, LT. 08	RAMPA	9,34 m²
QD. 12, LT. 09	RAMPA	9,34 m²
QD. 12, LT. 10	RAMPA	9,34 m²
QD. 12, LT. 11	RAMPA	9,34 m²
QD. 12, LT. 12	RAMPA	9,56 m²
QD. 12, LT. 13	RAMPA	9,34 m²
QD. 12, LT. 14	RAMPA	9,56 m²
QD. 12, LT. 15	RAMPA	9,33 m²
QD. 12, LT. 16	RAMPA	9,34 m²
QD. 12, LT. 17	RAMPA	9,34 m²
QD. 12, LT. 18	RAMPA	9,34 m²
QD. 12, LT. 19	RAMPA	9,34 m²
QD. 12, LT. 20	RAMPA	9,34 m²
QD. 12, LT. 21	RAMPA	18,96 m²
Total geral		271,43 m²

ÁREA DE GRAMA TALUDE		
QUADRA E LOTE	NOME AMBIENTE	ÁREA
QD. 11, LT. 22	GRAMA TALUDE	25,87 m²
QD. 11, LT. 23	GRAMA TALUDE	26,42 m²
QD. 11, LT. 24	GRAMA TALUDE	26,01 m²
QD. 11, LT. 25	GRAMA TALUDE	27,84 m²
QD. 11, LT. 27	GRAMA TALUDE	34,00 m²
QD. 11, LT. 28	GRAMA TALUDE	34,00 m²
Total geral		174,14 m²

TABELA DE TOPOGRAFIA			
QUADRA E LOTE	CORTAR	PREENCHER	CORTE/PREENCHIMENTO DE REDE
QD. 11, LT. 21	0,00 m³	80,69 m³	80,69 m³
QD. 11, LT. 22	0,00 m³	78,70 m³	78,70 m³
QD. 11, LT. 23	0,00 m³	83,15 m³	83,15 m³
QD. 11, LT. 24	0,00 m³	74,25 m³	74,25 m³
QD. 11, LT. 25	0,00 m³	94,70 m³	94,70 m³
QD. 11, LT. 26	0,00 m³	77,33 m³	77,33 m³
QD. 11, LT. 27	0,00 m³	67,10 m³	67,10 m³
QD. 11, LT. 28	0,00 m³	68,73 m³	68,73 m³
QD. 12, LT. 01	0,00 m³	237,30 m³	237,30 m³
QD. 12, LT. 02	0,00 m³	139,62 m³	139,62 m³
QD. 12, LT. 03	0,00 m³	141,85 m³	141,85 m³
QD. 12, LT. 04	0,00 m³	136,57 m³	136,57 m³
QD. 12, LT. 05	0,00 m³	145,12 m³	145,12 m³
QD. 12, LT. 06	0,00 m³	157,11 m³	157,11 m³
QD. 12, LT. 07	0,00 m³	152,82 m³	152,82 m³
QD. 12, LT. 08	0,00 m³	140,75 m³	140,75 m³
QD. 12, LT. 09	0,00 m³	144,71 m³	144,71 m³
QD. 12, LT. 10	0,00 m³	138,70 m³	138,70 m³
QD. 12, LT. 11	0,00 m³	155,21 m³	155,21 m³
QD. 12, LT. 13	0,36 m³	47,98 m³	47,62 m³
QD. 12, LT. 14	1,26 m³	37,61 m³	36,35 m³
QD. 12, LT. 15	0,80 m³	43,65 m³	42,85 m³
QD. 12, LT. 16	0,43 m³	50,75 m³	50,32 m³
QD. 12, LT. 17	0,00 m³	67,22 m³	67,22 m³
QD. 12, LT. 18	0,01 m³	57,85 m³	57,84 m³
QD. 12, LT. 19	0,00 m³	65,69 m³	65,69 m³
QD. 12, LT. 20	0,14 m³	55,28 m³	55,14 m³
QD. 12, LT. 21	0,00 m³	86,27 m³	86,27 m³
Total geral	3,00 m³	2826,71 m³	2823,71 m³

ÁREA DO MURO DE ARRIMO - FORA DA PROJEÇÃO DA CASA - ATÉ 1,20M			
QUADRA E LOTE	DESCRIÇÃO DO MURO	MATERIAL	ÁREA
QD. 11, LT. 21	ARRIMO ATÉ 1,20M	BLOCO DE CONCRETO (14CM) - ARRIMO FINAL 16CM	7,68 m²
QD. 12, LT. 01	ARRIMO ATÉ 1,20M	BLOCO DE CONCRETO (14CM) - ARRIMO FINAL 16CM	29,36 m²
QD. 12, LT. 02	ARRIMO ATÉ 1,20M	BLOCO DE CONCRETO (14CM) - ARRIMO FINAL 16CM	8,00 m²
QD. 12, LT. 03	ARRIMO ATÉ 1,20M	BLOCO DE CONCRETO (14CM) - ARRIMO FINAL 16CM	8,00 m²
QD. 12, LT. 04	ARRIMO ATÉ 1,20M	BLOCO DE CONCRETO (14CM) - ARRIMO FINAL 16CM	8,00 m²
QD. 12, LT. 05	ARRIMO ATÉ 1,20M	BLOCO DE CONCRETO (14CM) - ARRIMO FINAL 16CM	8,00 m²
QD. 12, LT. 06	ARRIMO ATÉ 1,20M	BLOCO DE CONCRETO (14CM) - ARRIMO FINAL 16CM	8,00 m²
QD. 12, LT. 07	ARRIMO ATÉ 1,20M	BLOCO DE CONCRETO (14CM) - ARRIMO FINAL 16CM	10,00 m²
QD. 12, LT. 08	ARRIMO ATÉ 1,20M	BLOCO DE CONCRETO (14CM) - ARRIMO FINAL 16CM	10,00 m²
QD. 12, LT. 09	ARRIMO ATÉ 1,20M	BLOCO DE CONCRETO (14CM) - ARRIMO FINAL 16CM	10,00 m²
QD. 12, LT. 10	ARRIMO ATÉ 1,20M	BLOCO DE CONCRETO (14CM) - ARRIMO FINAL 16CM	8,00 m²
QD. 12, LT. 11	ARRIMO ATÉ 1,20M	BLOCO DE CONCRETO (14CM) - ARRIMO FINAL 16CM	25,26 m²
QD. 12, LT. 12	ARRIMO ATÉ 1,20M	BLOCO DE CONCRETO (14CM) - ARRIMO FINAL 16CM	8,00 m²
QD. 12, LT. 21	ARRIMO ATÉ 1,20M	BLOCO DE CONCRETO (14CM) - ARRIMO FINAL 16CM	12,14 m²
Total geral: 16			160,44 m²

ÁREA DO MURO DE ARRIMO - DENTRO DA PROJEÇÃO DA CASA - ATÉ 1,20M			
QUADRA E LOTE	DESCRIÇÃO DO MURO	MATERIAL	ÁREA
QD. 11, LT. 21	ARRIMO DENTRO DA PROJ. DA CASA - ATÉ 1,20M	BLOCO DE CONCRETO (14CM) - ARRIMO FINAL 16CM	8,05 m²
QD. 11, LT. 22	ARRIMO DENTRO DA PROJ. DA CASA - ATÉ 1,20M	BLOCO DE CONCRETO (14CM) - ARRIMO FINAL 16CM	9,97 m²
QD. 11, LT. 23	ARRIMO DENTRO DA PROJ. DA CASA - ATÉ 1,20M	BLOCO DE CONCRETO (14CM) - ARRIMO FINAL 16CM	9,81 m²
QD. 11, LT. 24	ARRIMO DENTRO DA PROJ. DA CASA - ATÉ 1,20M	BLOCO DE CONCRETO (14CM) - ARRIMO FINAL 16CM	7,17 m²
QD. 11, LT. 25	ARRIMO DENTRO DA PROJ. DA CASA - ATÉ 1,20M	BLOCO DE CONCRETO (14CM) - ARRIMO FINAL 16CM	9,97 m²
QD. 11, LT. 26	ARRIMO DENTRO DA PROJ. DA CASA - ATÉ 1,20M	BLOCO DE CONCRETO (14CM) - ARRIMO FINAL 16CM	7,91 m²
QD. 11, LT. 27	ARRIMO DENTRO DA PROJ. DA CASA - ATÉ 1,20M	BLOCO DE CONCRETO (14CM) - ARRIMO FINAL 16CM	7,41 m²
QD. 11, LT. 28	ARRIMO DENTRO DA PROJ. DA CASA - ATÉ 1,20M	BLOCO DE CONCRETO (14CM) - ARRIMO FINAL 16CM	10,37 m²
QD. 12, LT. 02	ARRIMO DENTRO DA PROJ. DA CASA - ATÉ 1,20M	BLOCO DE CONCRETO (14CM) - ARRIMO FINAL 16CM	11,26 m²
QD. 12, LT. 03	ARRIMO DENTRO DA PROJ. DA CASA - ATÉ 1,20M	BLOCO DE CONCRETO (14CM) - ARRIMO FINAL 16CM	8,56 m²
QD. 12, LT. 04	ARRIMO DENTRO DA PROJ. DA CASA - ATÉ 1,20M	BLOCO DE CONCRETO (14CM) - ARRIMO FINAL 16CM	7,81 m²
QD. 12, LT. 05	ARRIMO DENTRO DA PROJ. DA CASA - ATÉ 1,20M	BLOCO DE CONCRETO (14CM) - ARRIMO FINAL 16CM	21,22 m²
QD. 12, LT. 07	ARRIMO DENTRO DA PROJ. DA CASA - ATÉ 1,20M	BLOCO DE CONCRETO (14CM) - ARRIMO FINAL 16CM	11,36 m²
QD. 12, LT. 08	ARRIMO DENTRO DA PROJ. DA CASA - ATÉ 1,20M	BLOCO DE CONCRETO (14CM) - ARRIMO FINAL 16CM	8,40 m²
QD. 12, LT. 09	ARRIMO DENTRO DA PROJ. DA CASA - ATÉ 1,20M	BLOCO DE CONCRETO (14CM) - ARRIMO FINAL 16CM	10,69 m²
QD. 12, LT. 10	ARRIMO DENTRO DA PROJ. DA CASA - ATÉ 1,20M	BLOCO DE CONCRETO (14CM) - ARRIMO FINAL 16CM	7,81 m²
QD. 12, LT. 11	ARRIMO DENTRO DA PROJ. DA CASA - ATÉ 1,20M	BLOCO DE CONCRETO (14CM) - ARRIMO FINAL 16CM	7,81 m²
QD. 12, LT. 13	ARRIMO DENTRO DA PROJ. DA CASA - ATÉ 1,20M	BLOCO DE CONCRETO (14CM) - ARRIMO FINAL 16CM	10,77 m²
QD. 12, LT. 14	ARRIMO DENTRO DA PROJ. DA CASA - ATÉ 1,20M	BLOCO DE CONCRETO (14CM) - ARRIMO FINAL 16CM	7,33 m²
QD. 12, LT. 15	ARRIMO DENTRO DA PROJ. DA CASA - ATÉ 1,20M	BLOCO DE CONCRETO (14CM) - ARRIMO FINAL 16CM	8,48 m²
QD. 12, LT. 16	ARRIMO DENTRO DA PROJ. DA CASA - ATÉ 1,20M	BLOCO DE CONCRETO (14CM) - ARRIMO FINAL 16CM	8,48 m²
QD. 12, LT. 17	ARRIMO DENTRO DA PROJ. DA CASA - ATÉ 1,20M	BLOCO DE CONCRETO (14CM) - ARRIMO FINAL 16CM	7,82 m²
QD. 12, LT. 18	ARRIMO DENTRO DA PROJ. DA CASA - ATÉ 1,20M	BLOCO DE CONCRETO (14CM) - ARRIMO FINAL 16CM	7,82 m²
QD. 12, LT. 19	ARRIMO DENTRO DA PROJ. DA CASA - ATÉ 1,20M	BLOCO DE CONCRETO (14CM) - ARRIMO FINAL 16CM	10,77 m²
QD. 12, LT. 20	ARRIMO DENTRO DA PROJ. DA CASA - ATÉ 1,20M	BLOCO DE CONCRETO (14CM) - ARRIMO FINAL 16CM	8,48 m²
Total geral: 26			235,55 m²

TABELA DE DIMENSÕES DOS MUROS DE ARRIMO PARA DRENAGEM				
QUADRA E LOTE	DESCRIÇÃO DO MURO	COMPRIMENTO	ÁREA	ÁREA DE MANTA BIDIM
QD. 11, LT. 21	ARRIMO DENTRO DA PROJ. DA CASA - ATÉ 1,20M	20,00 m	8,05 m²	19,11 m²
QD. 11, LT. 21	ARRIMO ATÉ 1,20M	19,20 m	7,68 m²	18,24 m²
QD. 11, LT. 22	ARRIMO DENTRO DA PROJ. DA CASA - ATÉ 1,20M	18,80 m	9,97 m²	22,77 m²
QD. 11, LT. 23	ARRIMO DENTRO DA PROJ. DA CASA - ATÉ 1,20M	18,80 m	9,81 m²	22,44 m²
QD. 11, LT. 24	ARRIMO DENTRO DA PROJ. DA CASA - ATÉ 1,20M	18,80 m	7,17 m²	17,17 m²
QD. 11, LT. 25	ARRIMO DENTRO DA PROJ. DA CASA - ATÉ 1,20M	18,80 m	9,97 m²	22,77 m²
QD. 11, LT. 26	ARRIMO DENTRO DA PROJ. DA CASA - ATÉ 1,20M	20,00 m	7,91 m²	18,82 m²
QD. 11, LT. 27	ARRIMO DENTRO DA PROJ. DA CASA - ATÉ 1,20M	18,80 m	7,41 m²	17,64 m²
QD. 11, LT. 28	ARRIMO DENTRO DA PROJ. DA CASA - ATÉ 1,20M	20,00 m	10,37 m²	23,75 m²
QD. 12, LT. 01	ARRIMO ATÉ 1,20M	24,14 m	26,33 m²	56,28 m²
QD. 12, LT. 01	ARRIMO ATÉ 1,20M	7,58 m	3,03 m²	7,21 m²
QD. 12, LT. 02	ARRIMO DENTRO DA PROJ. DA CASA - ATÉ 1,20M	19,84 m	11,26 m²	25,50 m²
QD. 12, LT. 02	ARRIMO ATÉ 1,20M	10,00 m	8,00 m²	17,50 m²
QD. 12, LT. 03	ARRIMO DENTRO DA PROJ. DA CASA - ATÉ 1,20M	20,00 m	8,56 m²	20,12 m²
QD. 12, LT. 03	ARRIMO ATÉ 1,20M	10,00 m	8,00 m²	17,50 m²
QD. 12, LT. 04	ARRIMO DENTRO DA PROJ. DA CASA - ATÉ 1,20M	20,00 m	7,81 m²	18,63 m²
QD. 12, LT. 04	ARRIMO ATÉ 1,20M	10,00 m	8,00 m²	17,50 m²
QD. 12, LT. 05	ARRIMO DENTRO DA PROJ. DA CASA - ATÉ 1,20M	20,00 m	10,69 m²	24,39 m²
QD. 12, LT. 05	ARRIMO DENTRO DA PROJ. DA CASA - ATÉ 1,20M	20,00 m	10,53 m²	24,05 m²
QD. 12, LT. 05	ARRIMO ATÉ 1,20M	10,00 m	8,00 m²	17,50 m²
QD. 12, LT. 06	ARRIMO ATÉ 1,20M	10,00 m	8,00 m²	17,50 m²
QD. 12, LT. 07	ARRIMO DENTRO DA PROJ. DA CASA - ATÉ 1,20M	20,00 m	11,36 m²	25,72 m²
QD. 12, LT. 07	ARRIMO ATÉ 1,20M	10,00 m	10,00 m²	21,50 m²
QD. 12, LT. 08	ARRIMO ATÉ 1,20M	10,00 m	10,00 m²	21,50 m²
QD. 12, LT. 08	ARRIMO DENTRO DA PROJ. DA CASA - ATÉ 1,20M	20,00 m	8,40 m²	19,80 m²
QD. 12, LT. 09	ARRIMO DENTRO DA PROJ. DA CASA - ATÉ 1,20M	20,00 m	10,69 m²	24,38 m²
QD. 12, LT. 09	ARRIMO ATÉ 1,20M	10,00 m	10,00 m²	21,50 m²
QD. 12, LT. 10	ARRIMO DENTRO DA PROJ. DA CASA - ATÉ 1,20M	20,00 m	7,81 m²	18,62 m²
QD. 12, LT. 10	ARRIMO ATÉ 1,20M	10,00 m	8,00 m²	17,50 m²
QD. 12, LT. 11	ARRIMO ATÉ 1,20M	10,00 m	10,00 m²	21,50 m²
QD. 12, LT. 11	ARRIMO ATÉ 1,20M	20,10 m	15,26 m²	33,54 m²
QD. 12, LT. 11	ARRIMO DENTRO DA PROJ. DA CASA - ATÉ 1,20M	20,00 m	7,81 m²	18,62 m²
QD. 12, LT. 12	ARRIMO ATÉ 1,20M	20,00 m	8,00 m²	19,00 m²
QD. 12, LT. 13	ARRIMO DENTRO DA PROJ. DA CASA - ATÉ 1,20M	20,00 m	10,77 m²	24,53 m²
QD. 12, LT. 14	ARRIMO DENTRO DA PROJ. DA CASA - ATÉ 1,20M	20,00 m	7,33 m²	17,66 m²
QD. 12, LT. 15	ARRIMO DENTRO DA PROJ. DA CASA - ATÉ 1,20M	20,00 m	8,48 m²	19,96 m²
QD. 12, LT. 16	ARRIMO DENTRO DA PROJ. DA CASA - ATÉ 1,20M	20,00 m	8,48 m²	19,96 m²
QD. 12, LT. 17	ARRIMO DENTRO DA PROJ. DA CASA - ATÉ 1,20M	20,00 m	7,82 m²	18,63 m²
QD. 12, LT. 18	ARRIMO DENTRO DA PROJ. DA CASA - ATÉ 1,20M	20,00 m	7,82 m²	18,64 m²
QD. 12, LT. 19	ARRIMO DENTRO DA PROJ. DA CASA - ATÉ 1,20M	20,00 m	10,77 m²	24,54 m²
QD. 12, LT. 20	ARRIMO DENTRO DA PROJ. DA CASA - ATÉ 1,20M	20,00 m	8,48 m²	19,96 m²
QD. 12, LT. 21	ARRIMO ATÉ 1,20M	15,18 m	12,14 m²	26,56 m²
Total geral: 42		720,01 m	395,99 m²	899,98 m²

TABELA DE CERCA EM MADEIRA COM 9 FIOS DE ARAME FARPADO		
MATERIAL	ALTURA DO GUARDA-CORPO	COMPRIMENTO
CERCA EM MADEIRA ROLIÇA H1,70M COM 9 FIOS DE ARAME FARPADO	1,70	506,01
Total geral: 2		506,01

QUANTITATIVO DO GUARDA-CORPO EM CONCRETO				
QUADRA E LOTE	ALTURA DO GUARDA-CORPO	COMPRIMENTO	ÁREA (M²)	MATERIAL
QD. 12, LT. 01	1,20	20,14	24,17 m²	GUARDA-CORPO DE CONCRETO
QD. 12, LT. 11	1,20	4,40	5,28 m²	GUARDA-CORPO DE CONCRETO
Total geral: 3		24,54	29,45 m²	

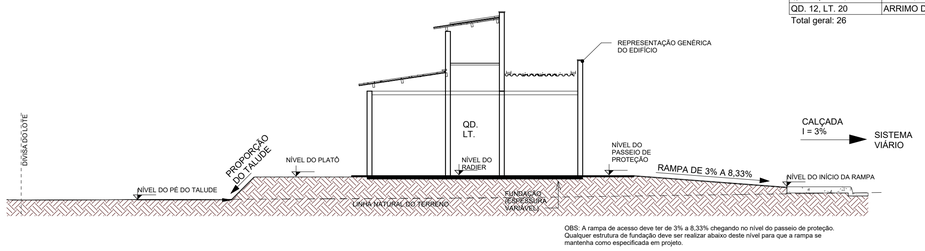

OBS: A rampa de acesso deve ter de 3% a 8,33% chegando no nível do passeio de proteção. Qualquer estrutura de fundação deve ser realizar abaixo deste nível para que a rampa se mantenha como especificada em projeto.

2 CORTE ESQUEMÁTICO

ESCALA - 1 : 100



4 01.

ESCALA - 1 : 150

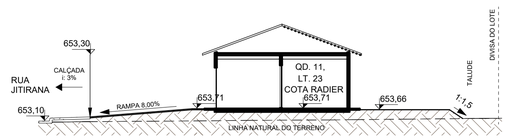

7 03.

ESCALA - 1 : 150

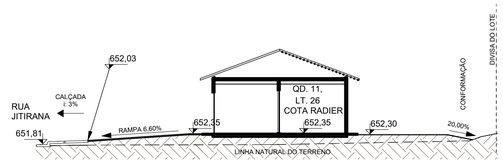

10 06.

ESCALA - 1 : 150

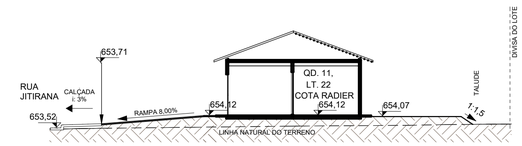

6 02.

ESCALA - 1 : 150

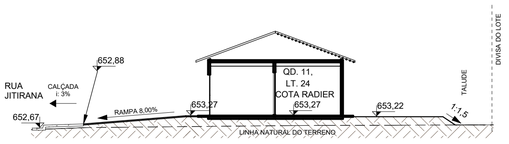

8 04.

ESCALA - 1 : 150

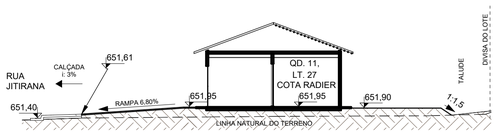

11 07.

ESCALA - 1 : 150

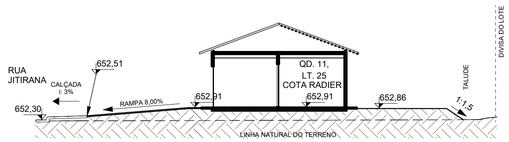

9 05.

ESCALA - 1 : 150

NOTA 1: O TERRENO DO RECUO FRONTAL DE GRAMA DEVERÁ SER NIVELADO EM CONFORMIDADE COM O NÍVEL DA CALÇADA E DO PLATÔ DA CASA.

NOTA 2: A RAMPA DE ACESSO DEVE TER DE 3% A 8,33% CHEGANDO AO NÍVEL DO PASSEIO DE PROTEÇÃO DA CASA. QUALQUER ESTRUTURA DE FNDAÇÃO DEVE SER REALIZADA ABAIXO DESTE NÍVEL PARA QUE A RAMPA SE MANTENHA COMO ESPECIFICADA EM PROJETO. VER DETALHE EM CORTE ESQUEMÁTICO PRANCHA 01.

NOTA 3:

PATAMARIZAÇÃO

_ O PROJETO DE PATAMARIZAÇÃO FOI EXECUTANDO COM BASE NO LEVANTAMENTO TOPOGRÁFICO REALIZADO PELO TECNÓLOGO EM AGRIMENSURA ROMULO GUILHERME BUENO MENEZES, SOBRE ART Nº 1020240146832

ARRIMOS

_ O DETALHAMENTO DOS MUROS DE ARRIMO ENCONTRA-SE NO PROJETO ESTRUTURAL.

TALUDES

_ DEVERÁ SER PREVISTO SISTEMA DE DRENAGEM DOS TALUDES.
_ O TALUDE E 1M EM SEU ENTORNO DEVERÁ SER REVESTIDO DE COBERTURA VEGETAL.

CALÇADAS

_ O DETALHAMENTO DAS CALÇADAS ENCONTRA-SE NO PROJETO PASSEIO PÚBLICO.

PROJEÇÃO DA VAGA DE VEÍCULO

_ VERIFICAR A POSIÇÃO DAS VAGAS DE VEÍCULO EM PROJETO DE PASSEIO PÚBLICO.

LOTES FORA DOS CRITÉRIOS NECESSÁRIOS:

_ LOTE 26 QD.11 E LOTE 14 QD. 12: ESTES LOTES NãO ATENDEM OS CRITéRIOS DE CONSTRUçãO DA AGEHAB EM RELAçãO A PLANIALTIMETRIA. OS LOTES NÃO POSSUEM AS DIMENSÕES MÍNIMAS PARA IMPLANTAÇÃO DA CASA.

LOTES RESERVADOS

_ O LOTE 29 NA QD. 11 E O LOTE 01 NA QD. 12 SÃO RESERVADOS PARA IDOSOS E PESSOAS COM DEFICIÊNCIA (PCD), RESPECTIVAMENTE.
_5% (CINCO POR CENTO) DAS UNIDADES DE PROGRAMAS DE LOTEAMENTOS SOCIAIS E DE HABITAÇÃO POPULAR SERÃO DESTINADAS ÀS MULHERES VÍTIMAS DE VIOLÊNCIA DOMÉSTICA CONFORME LEI ESTADUAL Nº 21.525/2022. TAIS HABITAÇÕES SERÃO DESIGNADAS EM SORTEIO E NÃO HAVERÃO DIFERENCIAÇÃO ÀS DEMAIS.

HISTÓRICO DE REVISÃO: R01

00 -EMISSÃO INICIAL DO PROJETO
01 - ATUALIZAÇÃO MODELO CONSTRUTIVO - CASA EXCEL
02 - XXXXXXXXXXXXXXXXX
03 - XXXXXXXXXXXXXXXXX
04 - XXXXXXXXXXXXXXXXX
05 - XXXXXXXXXXXXXXXXX

QUADRO DE REVISÕES

REVISÃO	DATA	MOTIVAÇÃO	SOLICITANTE	CONTEÚDO	AUTOR
R00	26/06/2023	Nº SEI e Despacho Nº202400031006725	SECPLANH	Emissão inicial do projeto	Mônica Godoi
R00	06/03/2023	Nº SEI e Despacho Nº202400031006725	SECPLANH	Atualização modelo construtivo	Paula Siqueira

APROVAÇÃO DE PROJETO:

Os projetos referentes ao Processo SEI Nº202400031006725, encontram-se dentro das normas e exigências da AGEHAB, tendo sido elaborado por profissionais habilitados.

GERÊNCIA DE PROJETOS DE IMPLANTAÇÃO

SECRETARIA EXECUTIVA DE PLANEJAMENTO E PROJETOS HABITACIONAIS

AGEHAB Agência Goiana de Habitação

GOVERNO DE GOIÁS O ESTADO QUE DÁ CERTO

PROJETO DE PATAMARIZAÇÃO

RUBIATABA - 30 UH

ENDEREÇO DA OBRA: RUA JITIRANA, SETOR CANNÃ, Qd 11 E 12, RUBIATABA - GO

PROPRIETÁRIO:

AGÊNCIA GOIANA DE HABITAÇÃO - AGEHAB
CNPJ: 01.274.240/0001-47

AUTOR DO PROJETO:

ARQ. URB. MÔNICA LOPES DE GODOI | CAU: A7960-0 / GO

PATAMARIZAÇÃO

CONTEÚDO:

LOCALIZAÇÃO E CORTES TRANSVERSAIS

ÁREA DO TERRENO: 6.094,80m²	**DESENHO:** Mônica Godoi	**ESCALA:** Como indicado	**FOLHA:** 01/08
ÁREA CONSTRUÍDA: 00.000,00m²	**PROGRAMA:** REVIT - 2023 **DATA:** JUNHO/2024	**FORMATO:** A1 (841x594mm)	

IMPORTANTE: ANTES DA EXECUÇÃO, VERIFICAR A COMPATIBILIDADE COM PROJETOS COMPLEMENTARES: TOPOGRÁFICO, EXECUTIVO, ESTRUTURAL, ELÉTRICO E HIDRÁULICO.

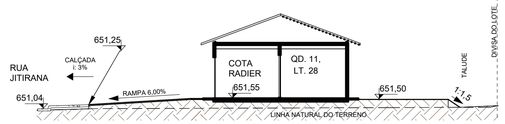

2 **08.**

ESCALA - 1 : 150

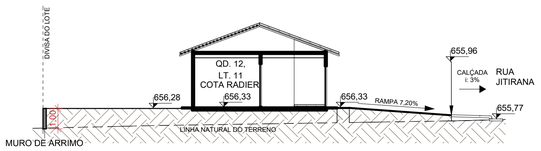

4 **09.**

ESCALA - 1 : 150



5 **10.**

ESCALA - 1 : 150



6 **11.**

ESCALA - 1 : 150



7 **12.**

ESCALA - 1 : 150

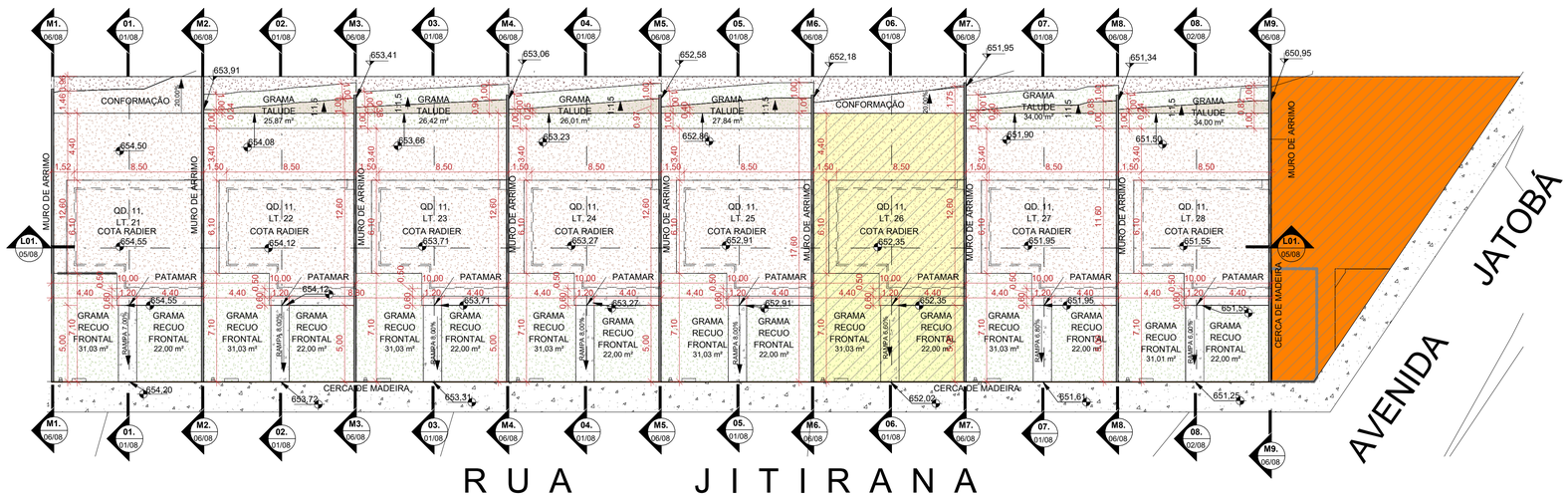

1 **QD. 11**

ESCALA - 1 : 200

LEGENDA:

- ÁREA DE GRAMA
- CALçADA
- GUARDA-CORPO (ALVENARIA ESTRUTURAL)
- ARRIMO ABAIXO DA SOBREPOSIçãO DA HABITAçãO (EM CORTE)
- ARRIMO FORA DA SOBREPOSIçãO DA HABITAçãO ACIMA 1,20M (EM CORTE)
- ARRIMO FORA DA SOBREPOSIçãO DA HABITAçãO ATÉ 1,20M (EM CORTE)
- MURO DE ARRIMO (EM PLANTA)
- TERRENO NATURAL
- TALUDE
- TERRENO PATAMARIZADO
- RAMPA
- LOTES RESERVADOS PARA PCD E IDOSO (VER NOTAS)
- LOTES COM POSSIBILIDADE DE APROVEITAMENTO (VER NOTAS)
- LOTES RECUSADOS
- CERCA EM MADEIRA
- MURETA HIDRáULICA
- FOSSA SéPTICA
- SUMIDOURO
- VAGA DE GARAGEM
- POSTE

NOTA 1: O TERRENO DO RECUO FRONTAL DE GRAMA DEVERÁ SER NIVELADO EM CONFORMIDADE COM O NÍVEL DA CALÇADA E DO PLATÔ DA CASA.

NOTA 2: A RAMPA DE ACESSO DEVE TER DE 3% A 8,33% CHEGANDO AO NÍVEL DO PASSEIO DE PROTEÇÃO DA CASA. QUALQUER ESTRUTURA DE FNDAÇÃO DEVE SER REALIZADA ABAIXO DESTE NÍVEL PARA QUE A RAMPA SE MANTENHA COMO ESPECIFICADA EM PROJETO. VER DETALHE EM CORTE ESQUEMÁTICO PRANCHA 01.

NOTA 3:

PATAMARIZAÇÃO

_ O PROJETO DE PATAMARIZAÇÃO FOI EXECUTANDO COM BASE NO LEVANTAMENTO TOPOGRÁFICO REALIZADO PELO TECNÓLOGO EM AGRIMENSURA ROMULO GUILHERME BUENO MENEZES, SOBRE ART Nº 1020240146832

ARRIMOS

_ O DETALHAMENTO DOS MUROS DE ARRIMO ENCONTRA-SE NO PROJETO ESTRUTURAL.

TALUDES

_ DEVERÁ SER PREVISTO SISTEMA DE DRENAGEM DOS TALUDES.
_ O TALUDE E 1M EM SEU ENTORNO DEVERÁ SER REVESTIDO DE COBERTURA VEGETAL.

CALÇADAS

_ O DETALHAMENTO DAS CALÇADAS ENCONTRA-SE NO PROJETO PASSEIO PÚBLICO.

PROJEÇÃO DA VAGA DE VEÍCULO

_ VERIFICAR A POSIÇÃO DAS VAGAS DE VEÍCULO EM PROJETO DE PASSEIO PÚBLICO.

LOTES FORA DOS CRITÉRIOS NECESSÁRIOS:

_ LOTE 26 QD.11 E LOTE 14 QD. 12: ESTES LOTES NãO ATENDEM OS CRITÉRIOS DE CONSTRUçãO DA AGEHAB EM RELAçãO A PLANIALTIMETRIA. OS LOTES NÃO POSSUEM AS DIMENSÕES MÍNIMAS PARA IMPLANTAÇÃO DA CASA.

LOTES RESERVADOS

_ O LOTE 29 NA QD. 11 E O LOTE 01 NA QD. 12 SÃO RESERVADOS PARA IDOSOS E PESSOAS COM DEFICIÊNCIA (PCD), RESPECTIVAMENTE.
_5% (CINCO POR CENTO) DAS UNIDADES DE PROGRAMAS DE LOTEAMENTOS SOCIAIS E DE HABITAÇÃO POPULAR SERÃO DESTINADAS ÀS MULHERES VÍTIMAS DE VIOLÊNCIA DOMÉSTICA CONFORME LEI ESTADUAL Nº 21.525/2022. TAIS HABITAÇÕES SERÃO DESIGNADAS EM SORTEIO E NÃO HAVERÃO DIFERENCIAÇÃO ÀS DEMAIS.

HISTÓRICO DE REVISÃO: R01

00 -EMISSÃO INICIAL DO PROJETO
01 - ATUALIZAÇÃO MODELO CONSTRUTIVO - CASA EXCEL
02 - XXXXXXXXXXXXXXXXX
03 - XXXXXXXXXXXXXXXXX
04 - XXXXXXXXXXXXXXXXX
05 - XXXXXXXXXXXXXXXXX

QUADRO DE REVISÕES

REVISÃO	DATA	MOTIVAÇÃO	SOLICITANTE	CONTEÚDO	AUTOR
R00	26/06/2023	Nº SEI e Despacho Nº202400031006725	SECPLANH	Emissão inicial do projeto	Mônica Godoi
R00	06/03/2023	Nº SEI e Despacho Nº202400031006725	SECPLANH	Atualização modelo construtivo	Paula Siqueira

APROVAÇÃO DE PROJETO:

Os projetos referentes ao Processo SEI Nº202400031006725, encontram-se dentro das normas e exigências da AGEHAB, tendo sido elaborado por profissionais habilitados.

GERÊNCIA DE PROJETOS DE IMPLANTAÇÃO

SECRETARIA EXECUTIVA DE PLANEJAMENTO E PROJETOS HABITACIONAIS

AGEHAB Agência Goiana de Habitação

GOVERNO DE GOIÁS O ESTADO QUE DÁ CERTO

PROJETO DE PATAMARIZAÇÃO

RUBIATABA - 30 UH

ENDEREÇO DA OBRA: RUA JITIRANA, SETOR CANNÃ, Qd 11 E 12, RUBIATABA - GO

PROPRIETÁRIO:

AGÊNCIA GOIANA DE HABITAÇÃO - AGEHAB
CNPJ: 01.274.240/0001-47

AUTOR DO PROJETO:

ARQ. URB. MÔNICA LOPES DE GODOI | CAU: A7960-0 / GO

PATAMARIZAÇÃO

CONTEÚDO:

PATAMARIZAÇÃO E CORTES TRANSVERSAIS

ÁREA DO TERRENO: 6.094,80m²	**DESENHO:** Mônica Godoi	**ESCALA:** Como indicado	**FOLHA:** 02/08
ÁREA CONSTRUÍDA: 00.000,00m²	**PROGRAMA:** REVIT - 2023 **DATA:** JUNHO/2024	**FORMATO:** A1 (841x594mm)	

IMPORTANTE: ANTES DA EXECUÇÃO, VERIFICAR A COMPATIBILIDADE COM PROJETOS COMPLEMENTARES: TOPOGRÁFICO, EXECUTIVO, ESTRUTURAL, ELÉTRICO E HIDRÁULICO.

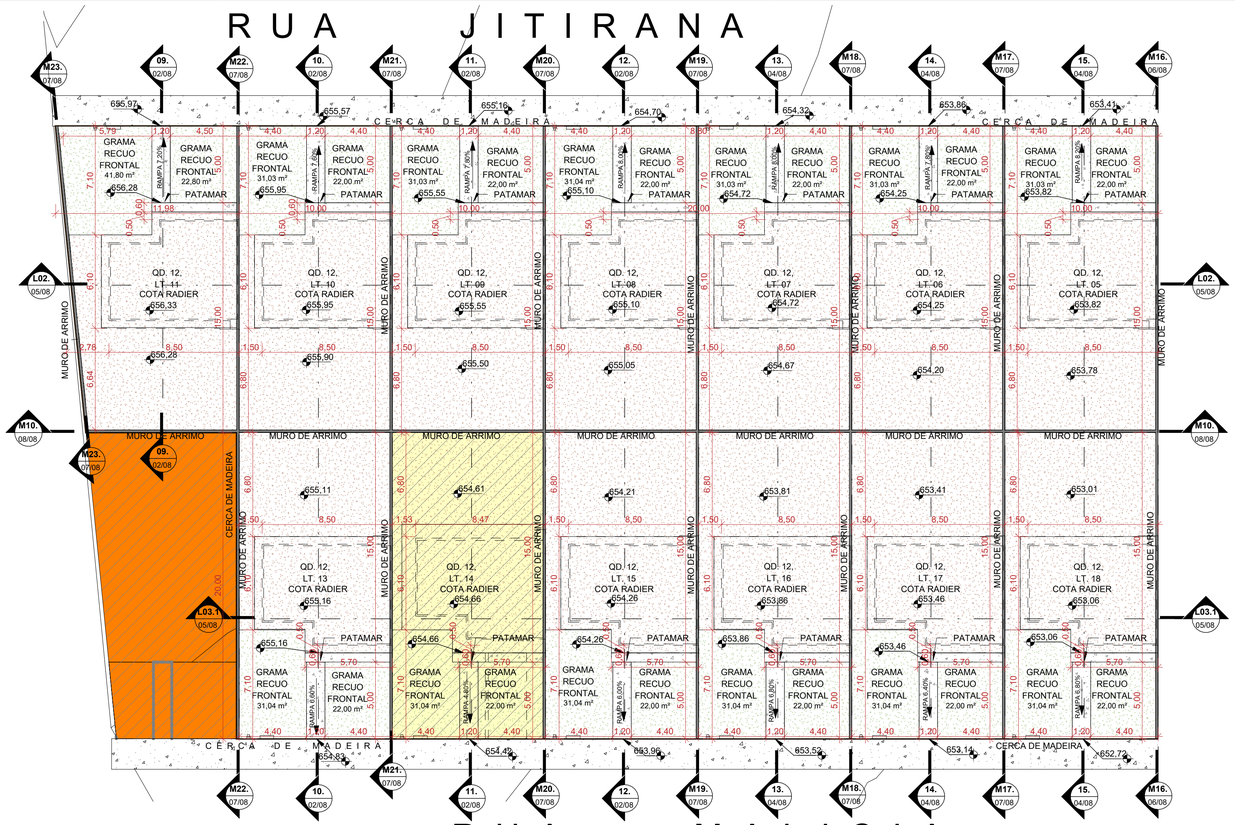

1

QD. 12 - PARTE 01

ESCALA - 1 : 200

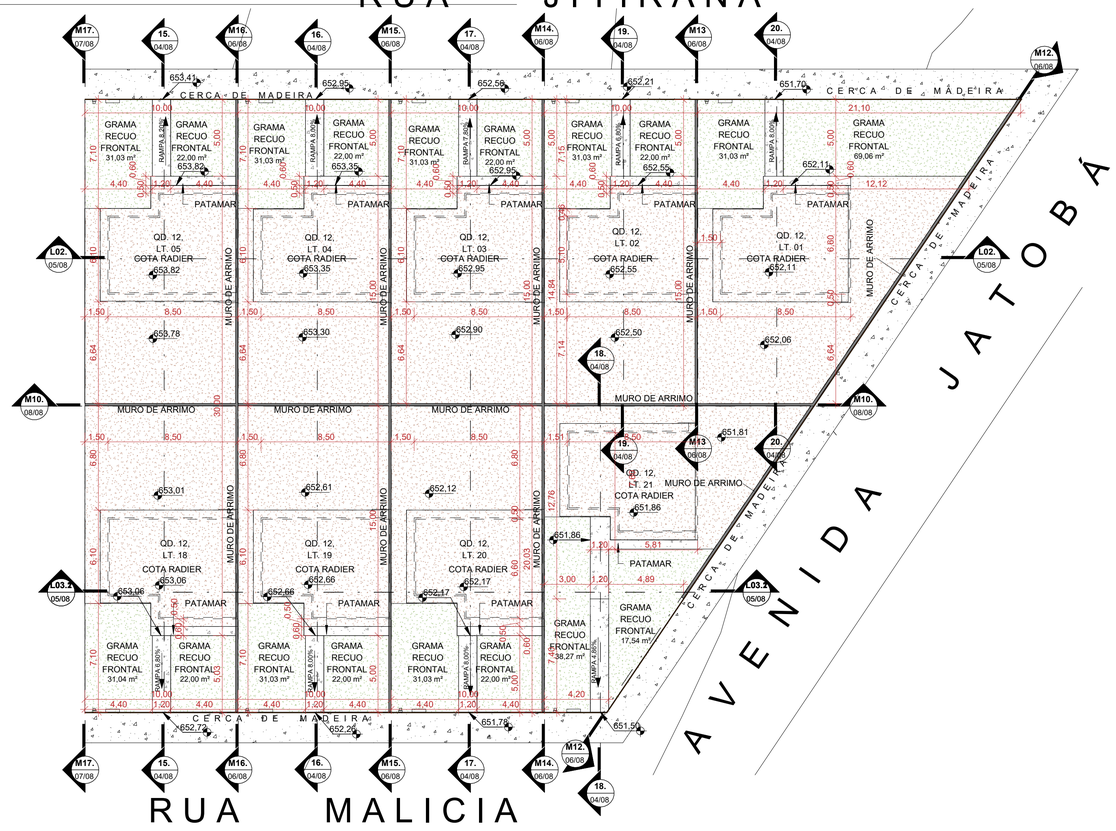

2

QD. 12 - PARTE 02

ESCALA - 1 : 200

LEGENDA:

- ÁREA DE GRAMA
- CALçADA
- GUARDA-CORPO (ALVENARIA ESTRUTURAL)
- ARRIMO ABAIXO DA SOBREPOSIçãO DA HABITAçãO (EM CORTE)
- ARRIMO FORA DA SOBREPOSIçãO DA HABITAçãO ACIMA 1,20M (EM CORTE)
- ARRIMO FORA DA SOBREPOSIçãO DA HABITAçãO ATÉ 1,20M (EM CORTE)
- MURO DE ARRIMO (EM PLANTA)
- TERRENO NATURAL
- TALUDE
- TERRENO PATAMARIZADO
- RAMPA
- LOTES RESERVADOS PARA PCD E IDOSO (VER NOTAS)
- LOTES COM POSSIBILIDADE DE APROVEITAMENTO (VER NOTAS)
- LOTES RECUSADOS
- CERCA EM MADEIRA
- MURETA HIDRáULICA
- FOSSA SéPTICA
- SUMIDOURO
- VAGA DE GARAGEM
- POSTE

NOTA 1: O TERRENO DO RECUO FRONTAL DE GRAMA DEVERÁ SER NIVELADO EM CONFORMIDADE COM O NÍVEL DA CALÇADA E DO PLATÔ DA CASA.

NOTA 2: A RAMPA DE ACESSO DEVE TER DE 3% A 8,33% CHEGANDO AO NÍVEL DO PASSEIO DE PROTEÇÃO DA CASA. QUALQUER ESTRUTURA DE FNDAÇÃO DEVE SER REALIZADA ABAIXO DESTE NÍVEL PARA QUE A RAMPA SE MANTENHA COMO ESPECIFICADA EM PROJETO. VER DETALHE EM CORTE ESQUEMÁTICO PRANCHA 01.

NOTA 3:

PATAMARIZAÇÃO

_ O PROJETO DE PATAMARIZAÇÃO FOI EXECUTANDO COM BASE NO LEVANTAMENTO TOPOGRÁFICO REALIZADO PELO TECNÓLOGO EM AGRIMENSURA ROMULO GUILHERME BUENO MENEZES, SOBRE ART Nº 1020240146832

ARRIMOS

_ O DETALHAMENTO DOS MUROS DE ARRIMO ENCONTRA-SE NO PROJETO ESTRUTURAL.

TALUDES

_ DEVERÁ SER PREVISTO SISTEMA DE DRENAGEM DOS TALUDES.
_ O TALUDE E 1M EM SEU ENTORNO DEVERÁ SER REVESTIDO DE COBERTURA VEGETAL.

CALÇADAS

_ O DETALHAMENTO DAS CALÇADAS ENCONTRA-SE NO PROJETO PASSEIO PÚBLICO.

PROJEÇÃO DA VAGA DE VEÍCULO

_ VERIFICAR A POSIÇÃO DAS VAGAS DE VEÍCULO EM PROJETO DE PASSEIO PÚBLICO.

LOTES FORA DOS CRITÉRIOS NECESSÁRIOS:

_ LOTE 26 QD.11 E LOTE 14 QD. 12: ESTES LOTES NãO ATENDEM OS CRITéRIOS DE CONSTRUçãO DA AGEHAB EM RELAçãO A PLANIALTIMETRIA. OS LOTES NÃO POSSUEM AS DIMENSÕES MÍNIMAS PARA IMPLANTAÇÃO DA CASA.

LOTES RESERVADOS

_ O LOTE 29 NA QD. 11 E O LOTE 01 NA QD. 12 SÃO RESERVADOS PARA IDOSOS E PESSOAS COM DEFICIÊNCIA (PCD), RESPECTIVAMENTE.
_5% (CINCO POR CENTO) DAS UNIDADES DE PROGRAMAS DE LOTEAMENTOS SOCIAIS E DE HABITAÇÃO POPULAR SERÃO DESTINADAS ÀS MULHERES VÍTIMAS DE VIOLÊNCIA DOMÉSTICA CONFORME LEI ESTADUAL Nº 21.525/2022. TAIS HABITAÇÕES SERÃO DESIGNADAS EM SORTEIO E NÃO HAVERÃO DIFERENCIAÇÃO ÀS DEMAIS.

HISTÓRICO DE REVISÃO: R01

00 -EMISSÃO INICIAL DO PROJETO
01 - ATUALIZAÇÃO MODELO CONSTRUTIVO - CASA EXCEL
02 - XXXXXXXXXXXXXXXXX
03 - XXXXXXXXXXXXXXXXX
04 - XXXXXXXXXXXXXXXXX
05 - XXXXXXXXXXXXXXXXX

QUADRO DE REVISÕES

REVISÃO	DATA	MOTIVAÇÃO	SOLICITANTE	CONTEÚDO	AUTOR
R00	26/06/2023	Nº SEI e Despacho Nº202400031006725	SECPLANH	Emissão inicial do projeto	Mônica Godoi
R00	06/03/2023	Nº SEI e Despacho Nº202400031006725	SECPLANH	Atualização modelo construtivo	Paula Siqueira

APROVAÇÃO DE PROJETO:

Os projetos referentes ao Processo SEI Nº202400031006725, encontram-se dentro das normas e exigências da AGEHAB, tendo sido elaborado por profissionais habilitados.

GERÊNCIA DE PROJETOS DE IMPLANTAÇÃO

SECRETARIA EXECUTIVA DE PLANEJAMENTO E PROJETOS HABITACIONAIS

AGEHAB Agência Goiana de Habitação

GOVERNO DE GOIÁS O ESTADO QUE DÁ CERTO

PROJETO DE PATAMARIZAÇÃO

RUBIATABA - 30 UH

ENDEREÇO DA OBRA: RUA JITIRANA, SETOR CANNÃ, Qd 11 E 12, RUBIATABA - GO

PROPRIETÁRIO:

AGÊNCIA GOIANA DE HABITAÇÃO - AGEHAB
CNPJ: 01.274.240/0001-47

AUTOR DO PROJETO:

ARQ. URB. MÔNICA LOPES DE GODOI | CAU: A7960-0 / GO

PATAMARIZAÇÃO

CONTEÚDO:

PATAMARIZAÇÃO

ÁREA DO TERRENO:	DESENHO:	ESCALA:	FOLHA:
6.094,80m²	Mônica Godoi	Como indicado	03/08
ÁREA CONSTRUÍDA:	**PROGRAMA:** / **DATA:**	**FORMATO:**	
00.000,00m²	REVIT - 2023 / JUNHO/2024	A1 (841x594mm)	

IMPORTANTE: ANTES DA EXECUÇÃO, VERIFICAR A COMPATIBILIDADE COM PROJETOS COMPLEMENTARES: TOPOGRÁFICO, EXECUTIVO, ESTRUTURAL, ELÉTRICO E HIDRÁULICO.



1 **13.**

ESCALA - 1 : 150



2 **14.**

ESCALA - 1 : 150



3 **15.**

ESCALA - 1 : 150



8 **16.**

ESCALA - 1 : 150



9 **17.**

ESCALA - 1 : 150



10 **18.**

ESCALA - 1 : 150

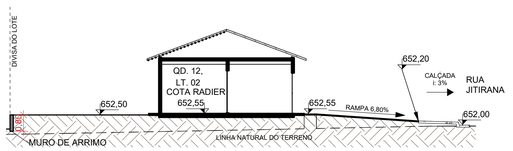

11 **19.**

ESCALA - 1 : 150

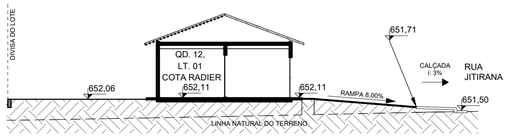

12 **20.**

ESCALA - 1 : 150

NOTA 1: O TERRENO DO RECUO FRONTAL DE GRAMA DEVERÁ SER NIVELADO EM CONFORMIDADE COM O NÍVEL DA CALÇADA E DO PLATÔ DA CASA.

NOTA 2: A RAMPA DE ACESSO DEVE TER DE 3% A 8,33% CHEGANDO AO NÍVEL DO PASSEIO DE PROTEÇÃO DA CASA. QUALQUER ESTRUTURA DE FNDAÇÃO DEVE SER REALIZADA ABAIXO DESTE NÍVEL PARA QUE A RAMPA SE MANTENHA COMO ESPECIFICADA EM PROJETO. VER DETALHE EM CORTE ESQUEMÁTICO PRANCHA 01.

NOTA 3:

PATAMARIZAÇÃO

_ O PROJETO DE PATAMARIZAÇÃO FOI EXECUTANDO COM BASE NO LEVANTAMENTO TOPOGRÁFICO REALIZADO PELO TECNÓLOGO EM AGRIMENSURA ROMULO GUILHERME BUENO MENEZES, SOBRE ART Nº 1020240146832

ARRIMOS

_ O DETALHAMENTO DOS MUROS DE ARRIMO ENCONTRA-SE NO PROJETO ESTRUTURAL.

TALUDES

_ DEVERÁ SER PREVISTO SISTEMA DE DRENAGEM DOS TALUDES.
_ O TALUDE E 1M EM SEU ENTORNO DEVERÁ SER REVESTIDO DE COBERTURA VEGETAL.

CALÇADAS

_ O DETALHAMENTO DAS CALÇADAS ENCONTRA-SE NO PROJETO PASSEIO PÚBLICO.

PROJEÇÃO DA VAGA DE VEÍCULO

_ VERIFICAR A POSIÇÃO DAS VAGAS DE VEÍCULO EM PROJETO DE PASSEIO PÚBLICO.

LOTES FORA DOS CRITÉRIOS NECESSÁRIOS:

_ LOTE 26 QD.11 E LOTE 14 QD. 12: ESTES LOTES NãO ATENDEM OS CRITÉRIOS DE CONSTRUçãO DA AGEHAB EM RELAçãO A PLANIALTIMETRIA. OS LOTES NÃO POSSUEM AS DIMENSÕES MÍNIMAS PARA IMPLANTAÇÃO DA CASA.

LOTES RESERVADOS

_ O LOTE 29 NA QD. 11 E O LOTE 01 NA QD. 12 SÃO RESERVADOS PARA IDOSOS E PESSOAS COM DEFICIÊNCIA (PCD), RESPECTIVAMENTE.
_ 5% (CINCO POR CENTO) DAS UNIDADES DE PROGRAMAS DE LOTEAMENTOS SOCIAIS E DE HABITAÇÃO POPULAR SERÃO DESTINADAS ÀS MULHERES VÍTIMAS DE VIOLÊNCIA DOMÉSTICA CONFORME LEI ESTADUAL Nº 21.525/2022. TAIS HABITAÇÕES SERÃO DESIGNADAS EM SORTEIO E NÃO HAVERÃO DIFERENCIAÇÃO ÀS DEMAIS.

HISTÓRICO DE REVISÃO: R01

00 -EMISSÃO INICIAL DO PROJETO
01 - ATUALIZAÇÃO MODELO CONSTRUTIVO - CASA EXCEL
02 - XXXXXXXXXXXXXXXXX
03 - XXXXXXXXXXXXXXXXX
04 - XXXXXXXXXXXXXXXXX
05 - XXXXXXXXXXXXXXXXX

QUADRO DE REVISÕES

REVISÃO	DATA	MOTIVAÇÃO	SOLICITANTE	CONTEÚDO	AUTOR
R00	26/06/2023	Nº SEI e Despacho Nº202400031006725	SECPLANH	Emissão inicial do projeto	Mônica Godoi
R00	06/03/2023	Nº SEI e Despacho Nº202400031006725	SECPLANH	Atualização modelo construtivo	Paula Siqueira

APROVAÇÃO DE PROJETO:

Os projetos referentes ao Processo SEI Nº202400031006725, encontram-se dentro das normas e exigências da AGEHAB, tendo sido elaborado por profissionais habilitados.

GERÊNCIA DE PROJETOS DE IMPLANTAÇÃO

SECRETARIA EXECUTIVA DE PLANEJAMENTO E PROJETOS HABITACIONAIS

AGEHAB Agência Goiana de Habitação

GOVERNO DE GOIÁS O ESTADO QUE DÁ CERTO

PROJETO DE PATAMARIZAÇÃO

RUBIATABA - 30 UH

ENDEREÇO DA OBRA: RUA JITIRANA, SETOR CANNÁ, Qd 11 E 12, RUBIATABA - GO

PROPRIETÁRIO:

AGÊNCIA GOIANA DE HABITAÇÃO - AGEHAB
CNPJ: 01.274.240/0001-47

AUTOR DO PROJETO:

ARQ. URB. MÔNICA LOPES DE GODOI | CAU: A7960-0 / GO

PATAMARIZAÇÃO

CONTEÚDO:

CORTES TRANSVERSAIS

ÁREA DO TERRENO: 6.094,80m²	**DESENHO:** Mônica Godoi	**ESCALA:** 1 : 150	**FOLHA:** 04/08
ÁREA CONSTRUÍDA: 00.000,00m²	**PROGRAMA:** REVIT - 2023 **DATA:** JUNHO/2024	**FORMATO:** A1 (841x594mm)	

IMPORTANTE: ANTES DA EXECUÇÃO, VERIFICAR A COMPATIBILIDADE COM PROJETOS COMPLEMENTARES: TOPOGRÁFICO, EXECUTIVO, ESTRUTURAL, ELÉTRICO E HIDRÁULICO.

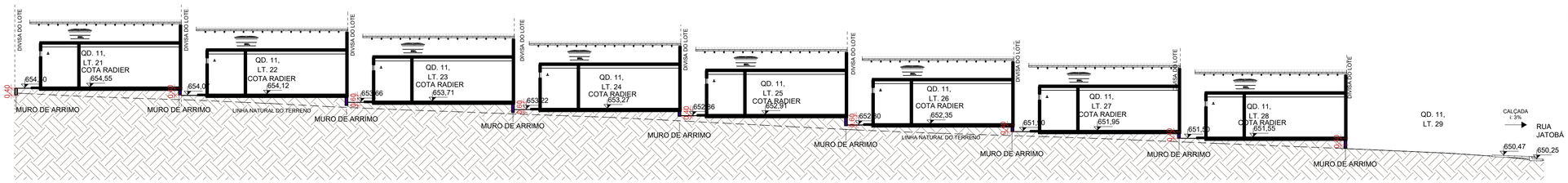

1 **L01.**

ESCALA - 1 : 150

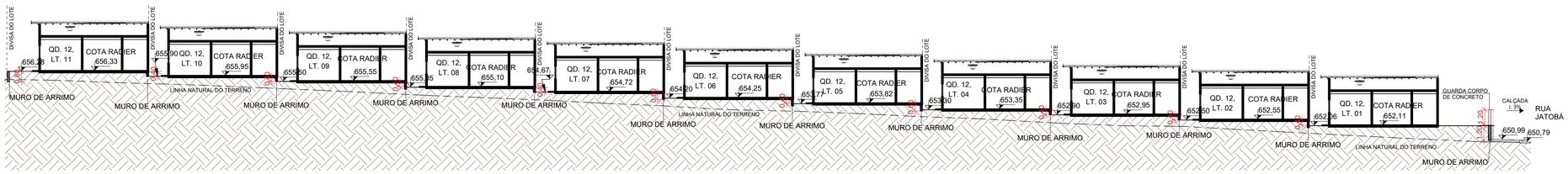

2 **L02.**

ESCALA - 1 : 200

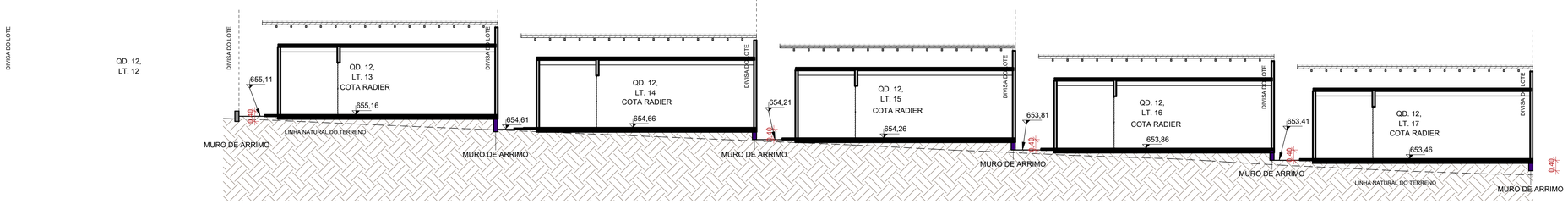

3 **L03.1**

ESCALA - 1 : 100

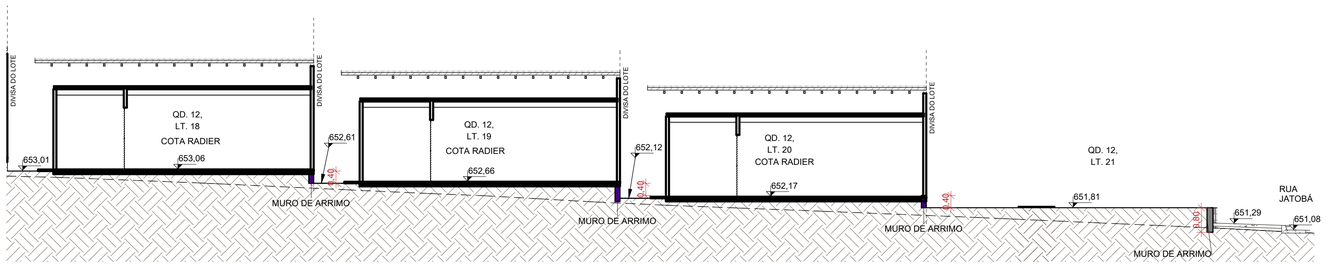

4 **L03.2**

ESCALA - 1 : 100

NOTA 1: O TERRENO DO RECUO FRONTAL DE GRAMA DEVERÁ SER NIVELADO EM CONFORMIDADE COM O NÍVEL DA CALÇADA E DO PLATÔ DA CASA.

NOTA 2: A RAMPA DE ACESSO DEVE TER DE 3% A 8,33% CHEGANDO AO NÍVEL DO PASSEIO DE PROTEÇÃO DA CASA. QUALQUER ESTRUTURA DE FNDAÇÃO DEVE SER REALIZADA ABAIXO DESTE NÍVEL PARA QUE A RAMPA SE MANTENHA COMO ESPECIFICADA EM PROJETO. VER DETALHE EM CORTE ESQUEMÁTICO PRANCHA 01.

NOTA 3:

PATAMARIZAÇÃO

_ O PROJETO DE PATAMARIZAÇÃO FOI EXECUTANDO COM BASE NO LEVANTAMENTO TOPOGRÁFICO REALIZADO PELO TECNÓLOGO EM AGRIMENSURA ROMULO GUILHERME BUENO MENEZES, SOBRE ART Nº 1020240146832

ARRIMOS

_ O DETALHAMENTO DOS MUROS DE ARRIMO ENCONTRA-SE NO PROJETO ESTRUTURAL.

TALUDES

_ DEVERÁ SER PREVISTO SISTEMA DE DRENAGEM DOS TALUDES.
_ O TALUDE E 1M EM SEU ENTORNO DEVERÁ SER REVESTIDO DE COBERTURA VEGETAL.

CALÇADAS

_ O DETALHAMENTO DAS CALÇADAS ENCONTRA-SE NO PROJETO PASSEIO PÚBLICO.

PROJEÇÃO DA VAGA DE VEÍCULO

_ VERIFICAR A POSIÇÃO DAS VAGAS DE VEÍCULO EM PROJETO DE PASSEIO PÚBLICO.

LOTES FORA DOS CRITÉRIOS NECESSÁRIOS:

_ LOTE 26 QD.11 E LOTE 14 QD. 12: ESTES LOTES NãO ATENDEM OS CRITÉRIOS DE CONSTRUçãO DA AGEHAB EM RELAçãO A PLANIALTIMETRIA. OS LOTES NÃO POSSUEM AS DIMENSÕES MÍNIMAS PARA IMPLANTAÇÃO DA CASA.

LOTES RESERVADOS

_ O LOTE 29 NA QD. 11 E O LOTE 01 NA QD. 12 SÃO RESERVADOS PARA IDOSOS E PESSOAS COM DEFICIÊNCIA (PCD), RESPECTIVAMENTE.
_5% (CINCO POR CENTO) DAS UNIDADES DE PROGRAMAS DE LOTEAMENTOS SOCIAIS E DE HABITAÇÃO POPULAR SERÃO DESTINADAS ÀS MULHERES VÍTIMAS DE VIOLÊNCIA DOMÉSTICA CONFORME LEI ESTADUAL Nº 21.525/2022. TAIS HABITAÇÕES SERÃO DESIGNADAS EM SORTEIO E NÃO HAVERÃO DIFERENCIAÇÃO ÀS DEMAIS.

HISTÓRICO DE REVISÃO: R01

00 -EMISSÃO INICIAL DO PROJETO
01 - ATUALIZAÇÃO MODELO CONSTRUTIVO - CASA EXCEL
02 - XXXXXXXXXXXXXXXXX
03 - XXXXXXXXXXXXXXXXX
04 - XXXXXXXXXXXXXXXXX
05 - XXXXXXXXXXXXXXXXX

QUADRO DE REVISÕES

REVISÃO	DATA	MOTIVAÇÃO	SOLICITANTE	CONTEÚDO	AUTOR
R00	26/06/2023	Nº SEI e Despacho Nº202400031006725	SECPLANH	Emissão inicial do projeto	Mônica Godoi
R00	06/03/2023	Nº SEI e Despacho Nº202400031006725	SECPLANH	Atualização modelo construtivo	Paula Siqueira

APROVAÇÃO DE PROJETO:

Os projetos referentes ao Processo SEI Nº202400031006725, encontram-se dentro das normas e exigências da AGEHAB, tendo sido elaborado por profissionais habilitados.

GERÊNCIA DE PROJETOS DE IMPLANTAÇÃO

SECRETARIA EXECUTIVA DE PLANEJAMENTO E PROJETOS HABITACIONAIS

AGEHAB Agência Goiana de Habitação

GOVERNO DE GOIÁS O ESTADO QUE DÁ CERTO

PROJETO DE PATAMARIZAÇÃO

RUBIATABA - 30 UH

ENDEREÇO DA OBRA: RUA JITIRANA, SETOR CANNÃ, Qd 11 E 12, RUBIATABA - GO

PROPRIETÁRIO:

AGÊNCIA GOIANA DE HABITAÇÃO - AGEHAB
CNPJ: 01.274.240/0001-47

AUTOR DO PROJETO:

ARQ. URB. MÔNICA LOPES DE GODOI | CAU: A7960-0 / GO

PATAMARIZAÇÃO

CONTEÚDO:

CORTES LONGITUDINAIS

ÁREA DO TERRENO: 6.094,80m²	**DESENHO:** Mônica Godoi	**ESCALA:** Como indicado	**FOLHA:** 05/08
ÁREA CONSTRUÍDA: 00.000,00m²	**PROGRAMA:** REVIT - 2023 **DATA:** JUNHO/2024	**FORMATO:** A1 (841x594mm)	

IMPORTANTE: ANTES DA EXECUÇÃO, VERIFICAR A COMPATIBILIDADE COM PROJETOS COMPLEMENTARES: TOPOGRÁFICO, EXECUTIVO, ESTRUTURAL, ELÉTRICO E HIDRÁULICO.



1 **M1.**
ESCALA - 1 : 100

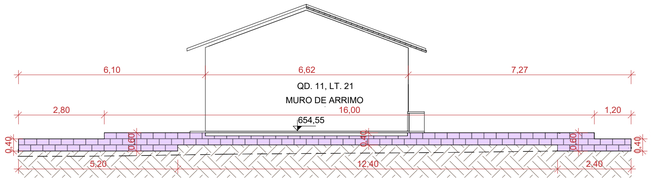

2 **M2.**
ESCALA - 1 : 100

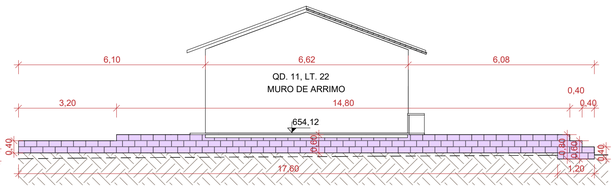

3 **M3.**
ESCALA - 1 : 100

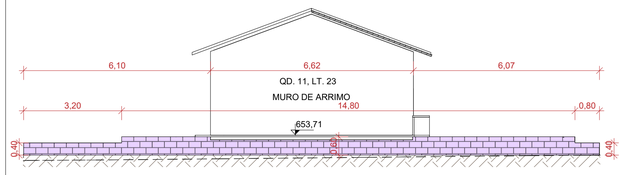

4 **M4.**
ESCALA - 1 : 100

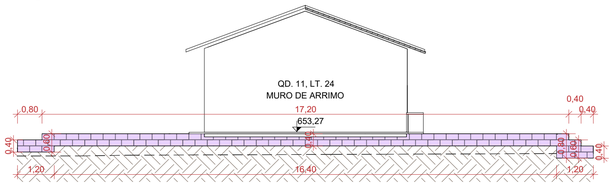

5 **M5.**
ESCALA - 1 : 100

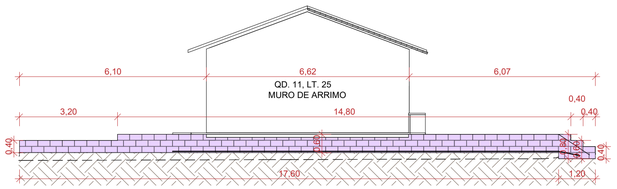

6 **M6.**
ESCALA - 1 : 100

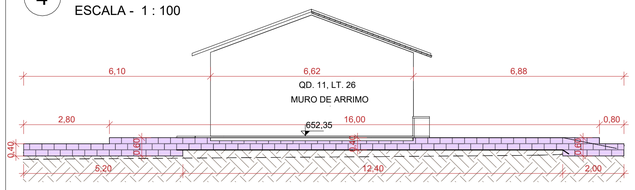

7 **M7.**
ESCALA - 1 : 100

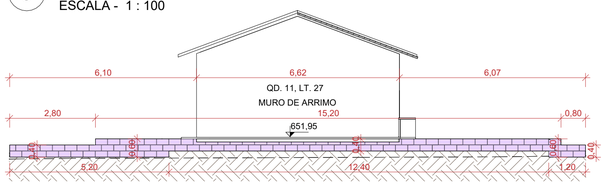

8 **M8.**
ESCALA - 1 : 100

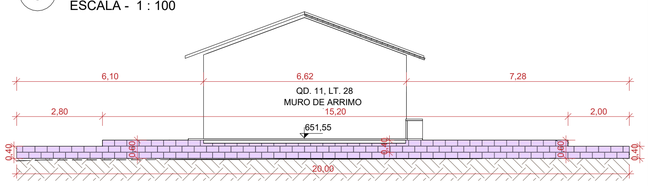

9 **M9.**
ESCALA - 1 : 100

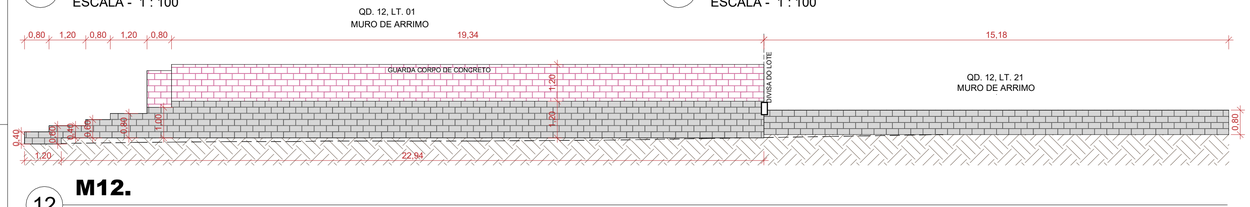

12 **M12.**
ESCALA - 1 : 100

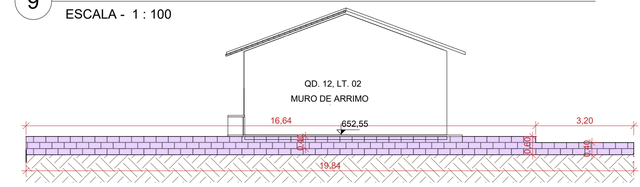

13 **M13**
ESCALA - 1 : 100

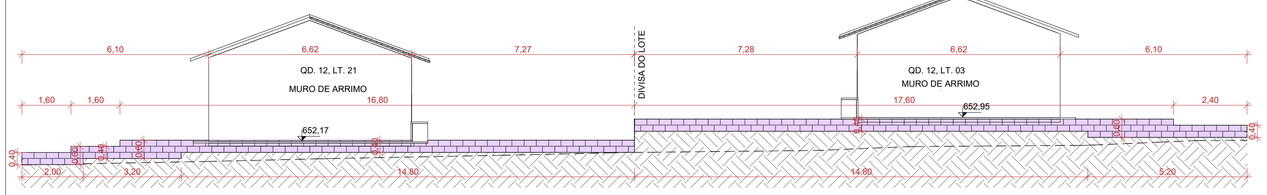

14 **M14.**
ESCALA - 1 : 100

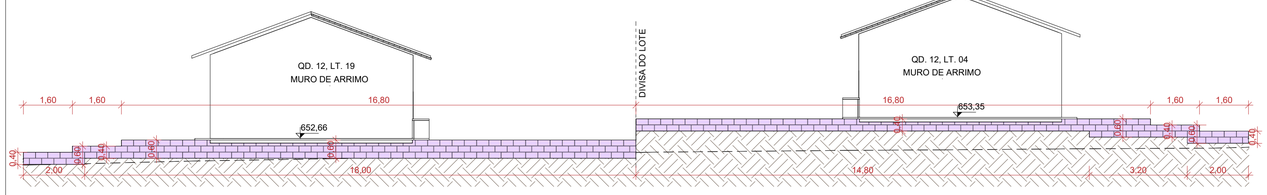

15 **M15.**
ESCALA - 1 : 100

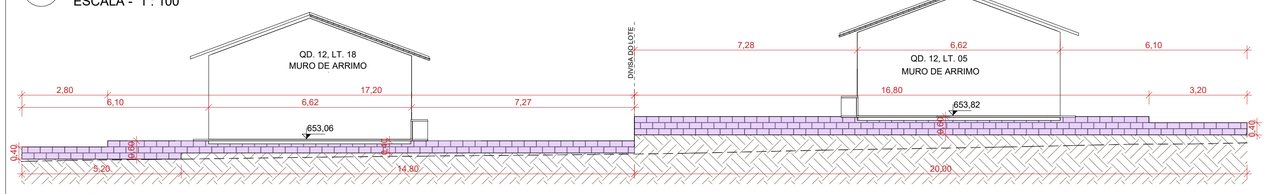

16 **M16.**
ESCALA - 1 : 100

NOTA 1: O TERRENO DO RECUO FRONTAL DE GRAMA DEVERÁ SER NIVELADO EM CONFORMIDADE COM O NÍVEL DA CALÇADA E DO PLATÔ DA CASA.

NOTA 2: A RAMPA DE ACESSO DEVE TER DE 3% A 8,33% CHEGANDO AO NÍVEL DO PASSEIO DE PROTEÇÃO DA CASA. QUALQUER ESTRUTURA DE FNDAÇÃO DEVE SER REALIZADA ABAIXO DESTE NÍVEL PARA QUE A RAMPA SE MANTENHA COMO ESPECIFICADA EM PROJETO. VER DETALHE EM CORTE ESQUEMÁTICO PRANCHA 01.

NOTA 3:

PATAMARIZAÇÃO

_ O PROJETO DE PATAMARIZAÇÃO FOI EXECUTANDO COM BASE NO LEVANTAMENTO TOPOGRÁFICO REALIZADO PELO TECNÓLOGO EM AGRIMENSURA ROMULO GUILHERME BUENO MENEZES, SOBRE ART Nº 1020240146832

ARRIMOS

_ O DETALHAMENTO DOS MUROS DE ARRIMO ENCONTRA-SE NO PROJETO ESTRUTURAL.

TALUDES

_ DEVERÁ SER PREVISTO SISTEMA DE DRENAGEM DOS TALUDES.
_ O TALUDE E 1M EM SEU ENTORNO DEVERÁ SER REVESTIDO DE COBERTURA VEGETAL.

CALÇADAS

_ O DETALHAMENTO DAS CALÇADAS ENCONTRA-SE NO PROJETO PASSEIO PÚBLICO.

PROJEÇÃO DA VAGA DE VEÍCULO

_ VERIFICAR A POSIÇÃO DAS VAGAS DE VEÍCULO EM PROJETO DE PASSEIO PÚBLICO.

LOTES FORA DOS CRITÉRIOS NECESSÁRIOS:

_ LOTE 26 QD.11 E LOTE 14 QD. 12: ESTES LOTES NãO ATENDEM OS CRITÉRIOS DE CONSTRUçãO DA AGEHAB EM RELAçãO A PLANIALTIMETRIA. OS LOTES NÃO POSSUEM AS DIMENSÕES MÍNIMAS PARA IMPLANTAÇÃO DA CASA.

LOTES RESERVADOS

_ O LOTE 29 NA QD. 11 E O LOTE 01 NA QD. 12 SÃO RESERVADOS PARA IDOSOS E PESSOAS COM DEFICIÊNCIA (PCD), RESPECTIVAMENTE.
_5% (CINCO POR CENTO) DAS UNIDADES DE PROGRAMAS DE LOTEAMENTOS SOCIAIS E DE HABITAÇÃO POPULAR SERÃO DESTINADAS ÀS MULHERES VÍTIMAS DE VIOLÊNCIA DOMÉSTICA CONFORME LEI ESTADUAL Nº 21.525/2022. TAIS HABITAÇÕES SERÃO DESIGNADAS EM SORTEIO E NÃO HAVERÃO DIFERENCIAÇÃO ÀS DEMAIS.

HISTÓRICO DE REVISÃO: R01

00 -EMISSÃO INICIAL DO PROJETO
01 - ATUALIZAÇÃO MODELO CONSTRUTIVO - CASA EXCEL
02 - XXXXXXXXXXXXXXXXX
03 - XXXXXXXXXXXXXXXXX
04 - XXXXXXXXXXXXXXXXX
05 - XXXXXXXXXXXXXXXXX

QUADRO DE REVISÕES

REVISÃO	DATA	MOTIVAÇÃO	SOLICITANTE	CONTEÚDO	AUTOR
R00	26/06/2023	Nº SEI e Despacho Nº202400031006725	SECPLANH	Emissão inicial do projeto	Mônica Godoi
R00	06/03/2023	Nº SEI e Despacho Nº202400031006725	SECPLANH	Atualização modelo construtivo	Paula Siqueira

APROVAÇÃO DE PROJETO:

Os projetos referentes ao Processo SEI Nº202400031006725, encontram-se dentro das normas e exigências da AGEHAB, tendo sido elaborado por profissionais habilitados.

GERÊNCIA DE PROJETOS DE IMPLANTAÇÃO

SECRETARIA EXECUTIVA DE PLANEJAMENTO E PROJETOS HABITACIONAIS

AGEHAB
Agência Goiana de Habitação

GOVERNO DE GOIÁS
O ESTADO QUE DÁ CERTO

PROJETO DE PATAMARIZAÇÃO
RUBIATABA - 30 UH

ENDEREÇO DA OBRA: RUA JITIRANA, SETOR CANNÁ, Qd 11 E 12, RUBIATABA - GO

PROPRIETÁRIO:
AGÊNCIA GOIANA DE HABITAÇÃO - AGEHAB
CNPJ: 01.274.240/0001-47

AUTOR DO PROJETO:
ARQ. URB. MÔNICA LOPES DE GODOI | CAU: A7960-0 / GO

PATAMARIZAÇÃO

CONTEÚDO:
MUROS DE ARRIMO

ÁREA DO TERRENO: 6.094,80m²	**DESENHO:** Mônica Godoi	**ESCALA:** 1 : 100	**FOLHA:** 06/08
ÁREA CONSTRUÍDA: 00.000,00m²	**PROGRAMA:** REVIT - 2023 **DATA:** JUNHO/2024	**FORMATO:** A1 (841x594mm)	

IMPORTANTE: ANTES DA EXECUÇÃO, VERIFICAR A COMPATIBILIDADE COM PROJETOS COMPLEMENTARES: TOPOGRÁFICO, EXECUTIVO, ESTRUTURAL, ELÉTRICO E HIDRÁULICO.

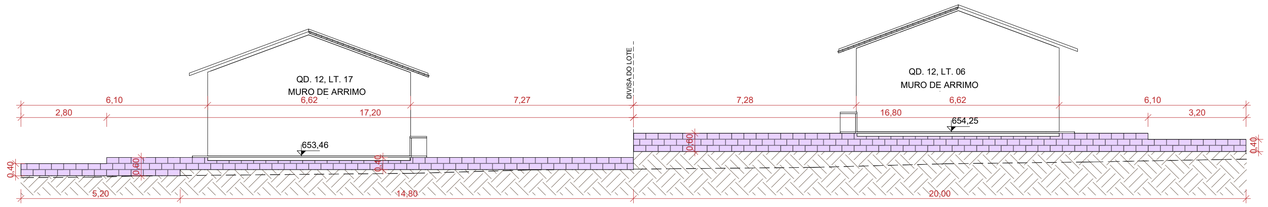

2 **M17.**

ESCALA - 1 : 100

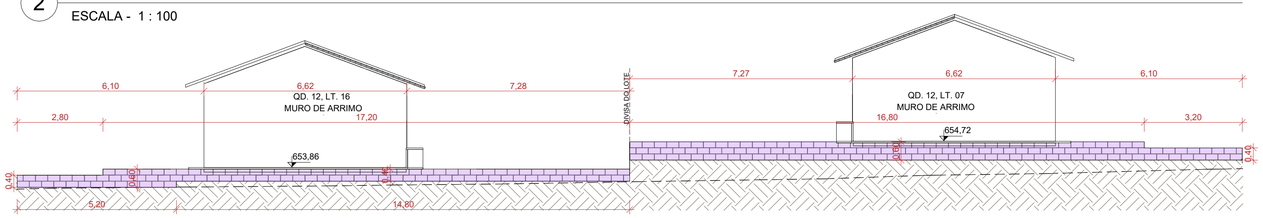

3 **M18.**

ESCALA - 1 : 100

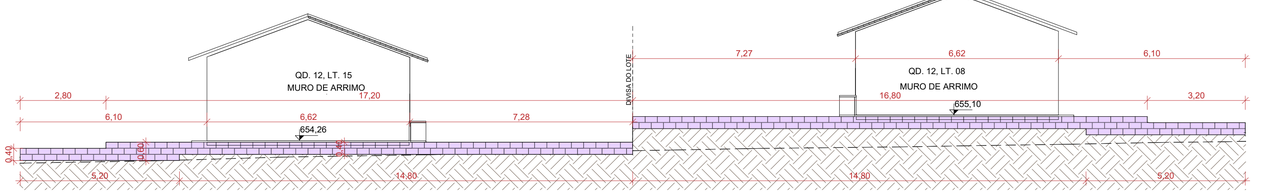

4 **M19.**

ESCALA - 1 : 100

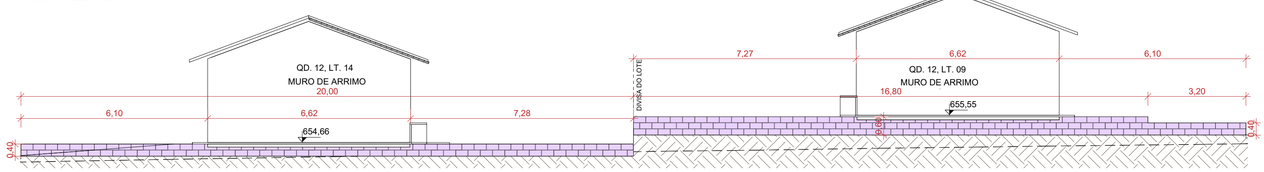

5 **M20.**

ESCALA - 1 : 100

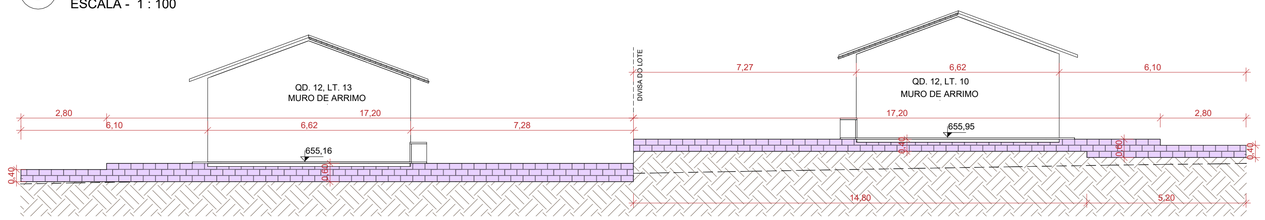

6 **M21.**

ESCALA - 1 : 100

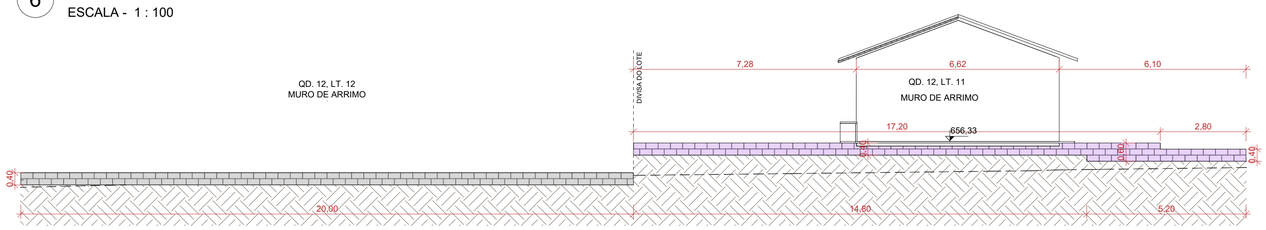

1 **M22.**

ESCALA - 1 : 100

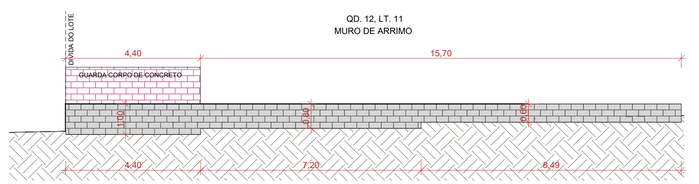

7 **M23.**

ESCALA - 1 : 100

NOTA 1: O TERRENO DO RECUO FRONTAL DE GRAMA DEVERÁ SER NIVELADO EM CONFORMIDADE COM O NÍVEL DA CALÇADA E DO PLATÔ DA CASA.

NOTA 2: A RAMPA DE ACESSO DEVE TER DE 3% A 8,33% CHEGANDO AO NÍVEL DO PASSEIO DE PROTEÇÃO DA CASA. QUALQUER ESTRUTURA DE FNDAÇÃO DEVE SER REALIZADA ABAIXO DESTE NÍVEL PARA QUE A RAMPA SE MANTENHA COMO ESPECIFICADA EM PROJETO. VER DETALHE EM CORTE ESQUEMÁTICO PRANCHA 01.

NOTA 3:

PATAMARIZAÇÃO

_ O PROJETO DE PATAMARIZAÇÃO FOI EXECUTANDO COM BASE NO LEVANTAMENTO TOPOGRÁFICO REALIZADO PELO TECNÓLOGO EM AGRIMENSURA ROMULO GUILHERME BUENO MENEZES, SOBRE ART Nº 1020240146832

ARRIMOS

_ O DETALHAMENTO DOS MUROS DE ARRIMO ENCONTRA-SE NO PROJETO ESTRUTURAL.

TALUDES

_ DEVERÁ SER PREVISTO SISTEMA DE DRENAGEM DOS TALUDES.
_ O TALUDE E 1M EM SEU ENTORNO DEVERÁ SER REVESTIDO DE COBERTURA VEGETAL.

CALÇADAS

_ O DETALHAMENTO DAS CALÇADAS ENCONTRA-SE NO PROJETO PASSEIO PÚBLICO.

PROJEÇÃO DA VAGA DE VEÍCULO

_ VERIFICAR A POSIÇÃO DAS VAGAS DE VEÍCULO EM PROJETO DE PASSEIO PÚBLICO.

LOTES FORA DOS CRITÉRIOS NECESSÁRIOS:

_ LOTE 26 QD.11 E LOTE 14 QD. 12: ESTES LOTES NãO ATENDEM OS CRITÉRIOS DE CONSTRUçãO DA AGEHAB EM RELAçãO A PLANIALTIMETRIA. OS LOTES NÃO POSSUEM AS DIMENSÕES MÍNIMAS PARA IMPLANTAÇÃO DA CASA.

LOTES RESERVADOS

_ O LOTE 29 NA QD. 11 E O LOTE 01 NA QD. 12 SÃO RESERVADOS PARA IDOSOS E PESSOAS COM DEFICIÊNCIA (PCD), RESPECTIVAMENTE.
_ 5% (CINCO POR CENTO) DAS UNIDADES DE PROGRAMAS DE LOTEAMENTOS SOCIAIS E DE HABITAÇÃO POPULAR SERÃO DESTINADAS ÀS MULHERES VÍTIMAS DE VIOLÊNCIA DOMÉSTICA CONFORME LEI ESTADUAL Nº 21.525/2022. TAIS HABITAÇÕES SERÃO DESIGNADAS EM SORTEIO E NÃO HAVERÃO DIFERENCIAÇÃO ÀS DEMAIS.

HISTÓRICO DE REVISÃO: R01

00 -EMISSÃO INICIAL DO PROJETO
01 - ATUALIZAÇÃO MODELO CONSTRUTIVO - CASA EXCEL
02 - XXXXXXXXXXXXXXXXX
03 - XXXXXXXXXXXXXXXXX
04 - XXXXXXXXXXXXXXXXX
05 - XXXXXXXXXXXXXXXXX

QUADRO DE REVISÕES

REVISÃO	DATA	MOTIVAÇÃO	SOLICITANTE	CONTEÚDO	AUTOR
R00	26/06/2023	Nº SEI e Despacho Nº202400031006725	SECPLANH	Emissão inicial do projeto	Mônica Godoi
R00	06/03/2023	Nº SEI e Despacho Nº202400031006725	SECPLANH	Atualização modelo construtivo	Paula Siqueira

APROVAÇÃO DE PROJETO:

Os projetos referentes ao Processo SEI Nº202400031006725, encontram-se dentro das normas e exigências da AGEHAB, tendo sido elaborado por profissionais habilitados.

GERÊNCIA DE PROJETOS DE IMPLANTAÇÃO

SECRETARIA EXECUTIVA DE PLANEJAMENTO E PROJETOS HABITACIONAIS

AGEHAB Agência Goiana de Habitação

GOVERNO DE GOIÁS O ESTADO QUE DÁ CERTO

PROJETO DE PATAMARIZAÇÃO

RUBIATABA - 30 UH

ENDEREÇO DA OBRA: RUA JITIRANA, SETOR CANNÁ, Qd 11 E 12, RUBIATABA - GO

PROPRIETÁRIO:

AGÊNCIA GOIANA DE HABITAÇÃO - AGEHAB
CNPJ: 01.274.240/0001-47

AUTOR DO PROJETO:

ARQ. URB. MÔNICA LOPES DE GODOI | CAU: A7960-0 / GO

PATAMARIZAÇÃO

CONTEÚDO:

MUROS DE ARRIMO

ÁREA DO TERRENO: 6.094,80m²	**DESENHO:** Mônica Godoi	**ESCALA:** 1 : 100	**FOLHA:** 07/08
ÁREA CONSTRUÍDA: 00.000,00m²	**PROGRAMA:** REVIT - 2023 **DATA:** JUNHO/2024	**FORMATO:** A1 (841x594mm)	

IMPORTANTE: ANTES DA EXECUÇÃO, VERIFICAR A COMPATIBILIDADE COM PROJETOS COMPLEMENTARES: TOPOGRÁFICO, EXECUTIVO, ESTRUTURAL, ELÉTRICO E HIDRÁULICO.

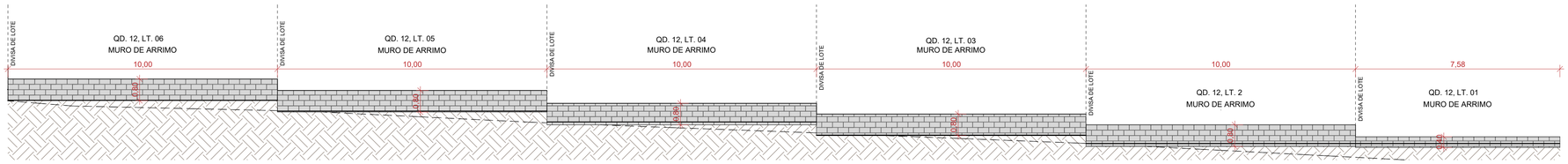

1 **M10.**

ESCALA - 1 : 100

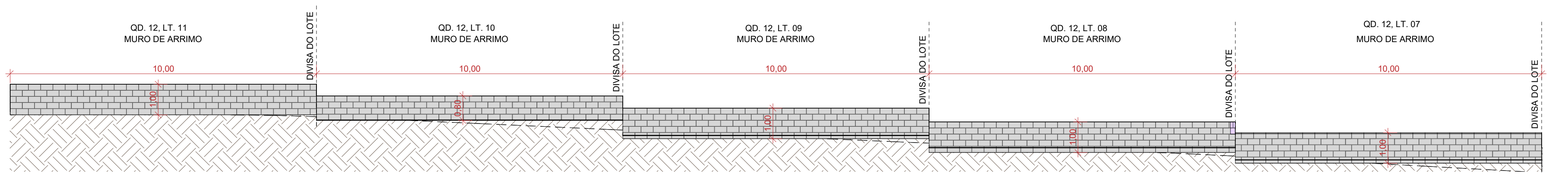

2 **M11.**

ESCALA - 1 : 100

NOTA 1: O TERRENO DO RECUO FRONTAL DE GRAMA DEVERÁ SER NIVELADO EM CONFORMIDADE COM O NÍVEL DA CALÇADA E DO PLATÔ DA CASA.

NOTA 2: A RAMPA DE ACESSO DEVE TER DE 3% A 8,33% CHEGANDO AO NÍVEL DO PASSEIO DE PROTEÇÃO DA CASA. QUALQUER ESTRUTURA DE FNDAÇÃO DEVE SER REALIZADA ABAIXO DESTE NÍVEL PARA QUE A RAMPA SE MANTENHA COMO ESPECIFICADA EM PROJETO. VER DETALHE EM CORTE ESQUEMÁTICO PRANCHA 01.

NOTA 3:

PATAMARIZAÇÃO

_ O PROJETO DE PATAMARIZAÇÃO FOI EXECUTANDO COM BASE NO LEVANTAMENTO TOPOGRÁFICO REALIZADO PELO TECNÓLOGO EM AGRIMENSURA ROMULO GUILHERME BUENO MENEZES, SOBRE ART Nº 1020240146832

ARRIMOS

_ O DETALHAMENTO DOS MUROS DE ARRIMO ENCONTRA-SE NO PROJETO ESTRUTURAL.

TALUDES

_ DEVERÁ SER PREVISTO SISTEMA DE DRENAGEM DOS TALUDES.
_ O TALUDE E 1M EM SEU ENTORNO DEVERÁ SER REVESTIDO DE COBERTURA VEGETAL.

CALÇADAS

_ O DETALHAMENTO DAS CALÇADAS ENCONTRA-SE NO PROJETO PASSEIO PÚBLICO.

PROJEÇÃO DA VAGA DE VEÍCULO

_ VERIFICAR A POSIÇÃO DAS VAGAS DE VEÍCULO EM PROJETO DE PASSEIO PÚBLICO.

LOTES FORA DOS CRITÉRIOS NECESSÁRIOS:

_ LOTE 26 QD.11 E LOTE 14 QD. 12: ESTES LOTES NãO ATENDEM OS CRITÉRIOS DE CONSTRUçãO DA AGEHAB EM RELAçãO A PLANIALTIMETRIA. OS LOTES NÃO POSSUEM AS DIMENSÕES MÍNIMAS PARA IMPLANTAÇÃO DA CASA.

LOTES RESERVADOS

_ O LOTE 29 NA QD. 11 E O LOTE 01 NA QD. 12 SÃO RESERVADOS PARA IDOSOS E PESSOAS COM DEFICIÊNCIA (PCD), RESPECTIVAMENTE.
_ 5% (CINCO POR CENTO) DAS UNIDADES DE PROGRAMAS DE LOTEAMENTOS SOCIAIS E DE HABITAÇÃO POPULAR SERÃO DESTINADAS ÀS MULHERES VÍTIMAS DE VIOLÊNCIA DOMÉSTICA CONFORME LEI ESTADUAL Nº 21.525/2022. TAIS HABITAÇÕES SERÃO DESIGNADAS EM SORTEIO E NÃO HAVERÃO DIFERENCIAÇÃO ÀS DEMAIS.

HISTÓRICO DE REVISÃO: R01

00 -EMISSÃO INICIAL DO PROJETO
01 - ATUALIZAÇÃO MODELO CONSTRUTIVO - CASA EXCEL
02 - XXXXXXXXXXXXXXXXX
03 - XXXXXXXXXXXXXXXXX
04 - XXXXXXXXXXXXXXXXX
05 - XXXXXXXXXXXXXXXXX

QUADRO DE REVISÕES

REVISÃO	DATA	MOTIVAÇÃO	SOLICITANTE	CONTEÚDO	AUTOR
R00	26/06/2023	Nº SEI e Despacho Nº202400031006725	SECPLANH	Emissão inicial do projeto	Mônica Godoi
R00	06/03/2023	Nº SEI e Despacho Nº202400031006725	SECPLANH	Atualização modelo construtivo	Paula Siqueira

APROVAÇÃO DE PROJETO:

Os projetos referentes ao Processo SEI Nº202400031006725, encontram-se dentro das normas e exigências da AGEHAB, tendo sido elaborado por profissionais habilitados.

GERÊNCIA DE PROJETOS DE IMPLANTAÇÃO

SECRETARIA EXECUTIVA DE PLANEJAMENTO E PROJETOS HABITACIONAIS

AGEHAB Agência Goiana de Habitação

GOVERNO DE GOIÁS O ESTADO QUE DÁ CERTO

PROJETO DE PATAMARIZAÇÃO

RUBIATABA - 30 UH

ENDEREÇO DA OBRA: RUA JITIRANA, SETOR CANNÃ, Qd 11 E 12, RUBIATABA - GO

PROPRIETÁRIO:

AGÊNCIA GOIANA DE HABITAÇÃO - AGEHAB
CNPJ: 01.274.240/0001-47

AUTOR DO PROJETO:
ARQ. URB. MÔNICA LOPES DE GODOI | CAU: A7960-0 / GO

PATAMARIZAÇÃO

CONTEÚDO:

MUROS DE ARRIMO

ÁREA DO TERRENO: 6.094,80m²	**DESENHO:** Mônica Godoi	**ESCALA:** 1 : 100	**FOLHA:** 08/08
ÁREA CONSTRUÍDA: 00.000,00m²	**PROGRAMA:** REVIT - 2023 **DATA:** JUNHO/2024	**FORMATO:** A1 (841x594mm)	

IMPORTANTE: ANTES DA EXECUÇÃO, VERIFICAR A COMPATIBILIDADE COM PROJETOS COMPLEMENTARES: TOPOGRÁFICO, EXECUTIVO, ESTRUTURAL, ELÉTRICO E HIDRÁULICO.